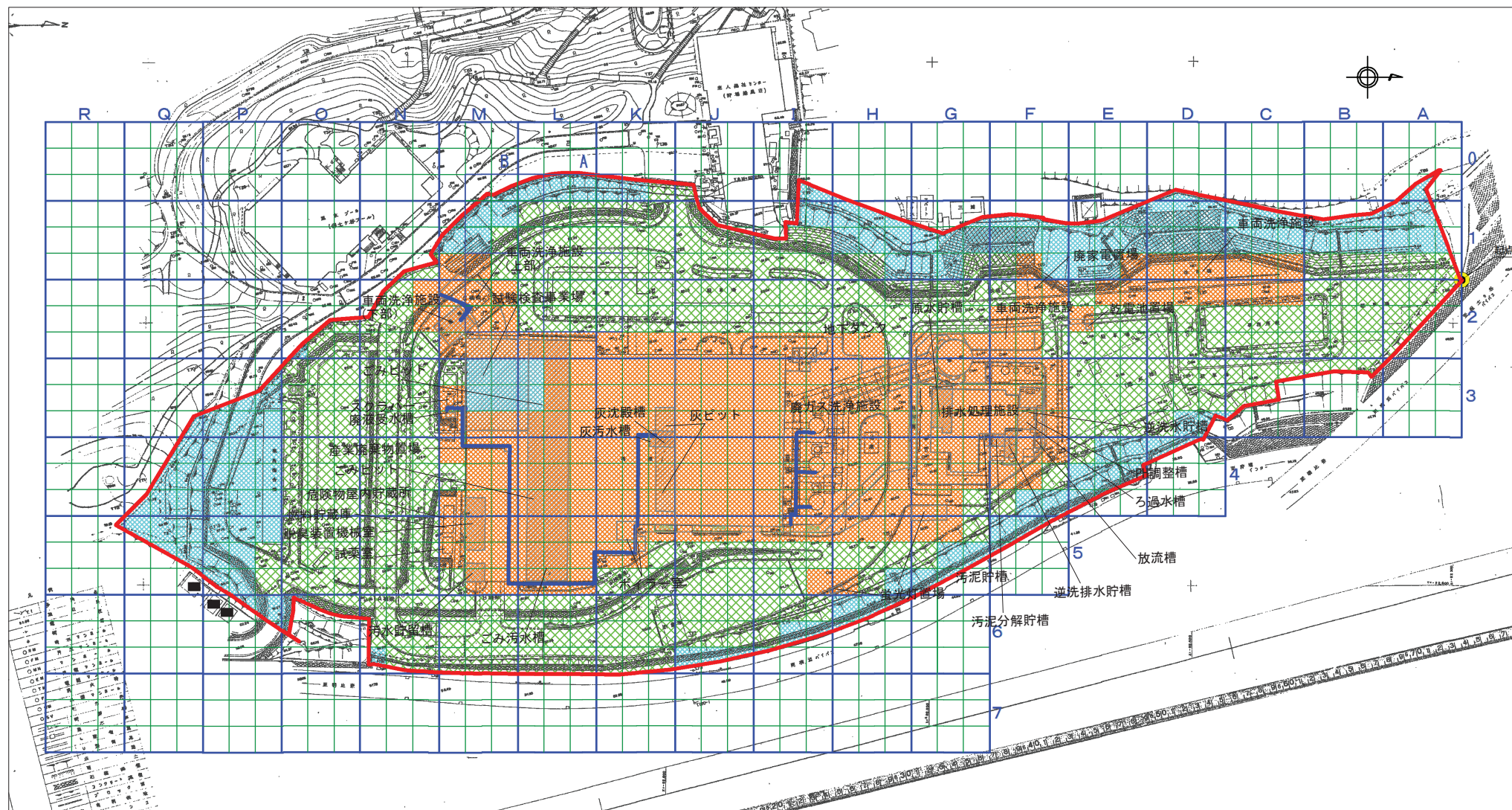
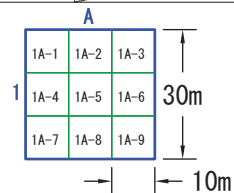


- : 土壤汚染の存在するおそれが多いと認められる土地を含む単位区画(全部対象区画)
- : 土壤汚染の存在するおそれが少ないと認められる土地を含む単位区画(一部対象区画)
- : 土壤汚染の存在するおそれがないと認められる土地を含む単位区画(対象外区画)



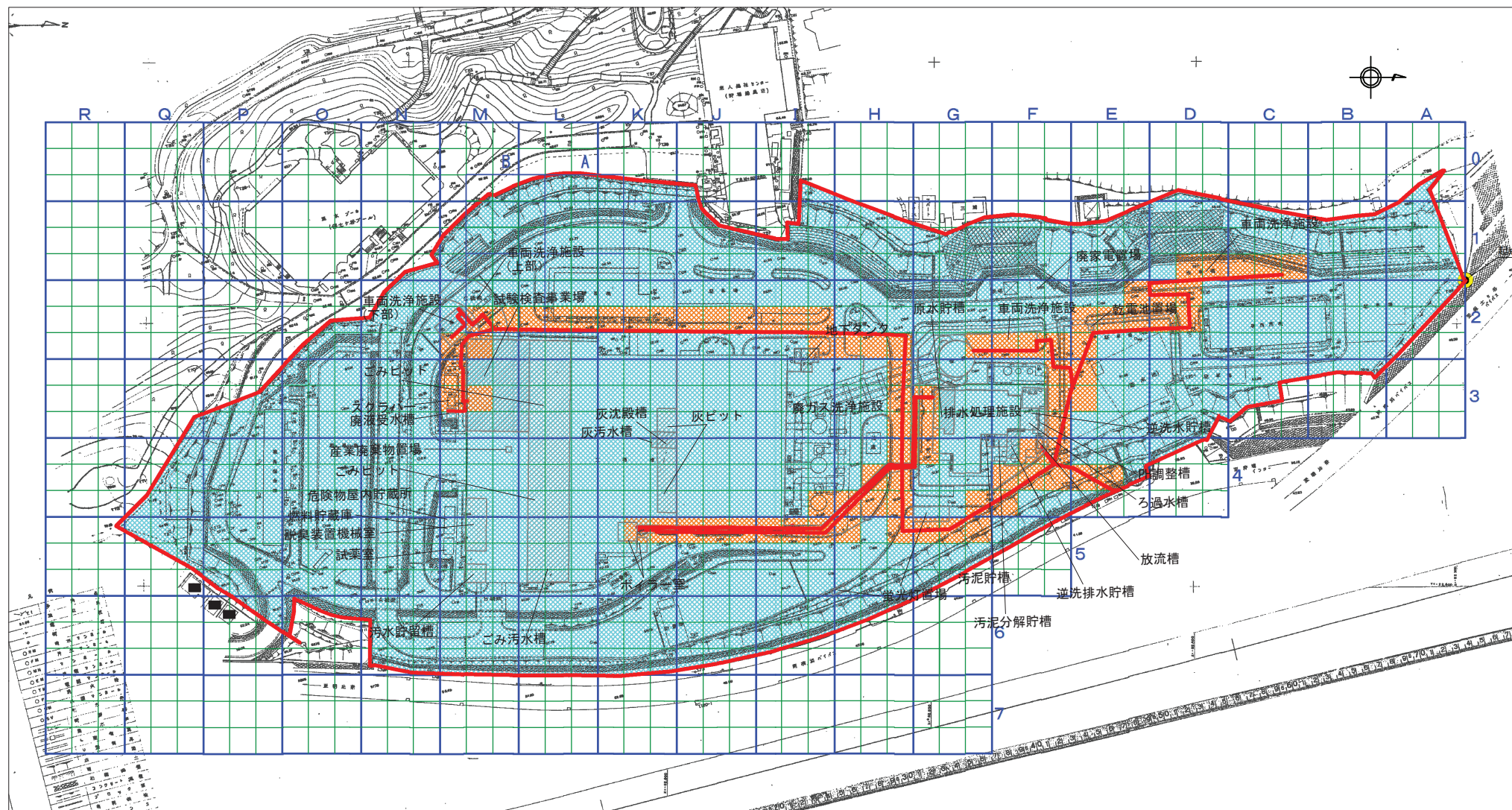


- : 調査対象地
- : 現況施設等
- : 特定有害物質を含む排水に係る排水経路（地上）

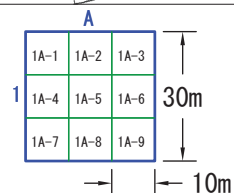


- : 土壤汚染の存在するおそれが多いと認められる土地を含む単位区画(全部対象区画)
- : 土壤汚染の存在するおそれが少ないと認められる土地を含む単位区画(一部対象区画)
- : 土壤汚染の存在するおそれがないと認められる土地を含む単位区画(対象外区画)





- : 調査対象地
- : 現況施設等
- : 特定有害物質を含む排水に係る排水経路（地下）



- : 土壤汚染の存在するおそれが比較的多いと認められる土地を含む単位区画(全部対象区画)
- : 土壤汚染の存在するおそれが少ないと認められる土地を含む単位区画(一部対象区画)
- : 土壤汚染の存在するおそれがないと認められる土地を含む単位区画(対象外区画)